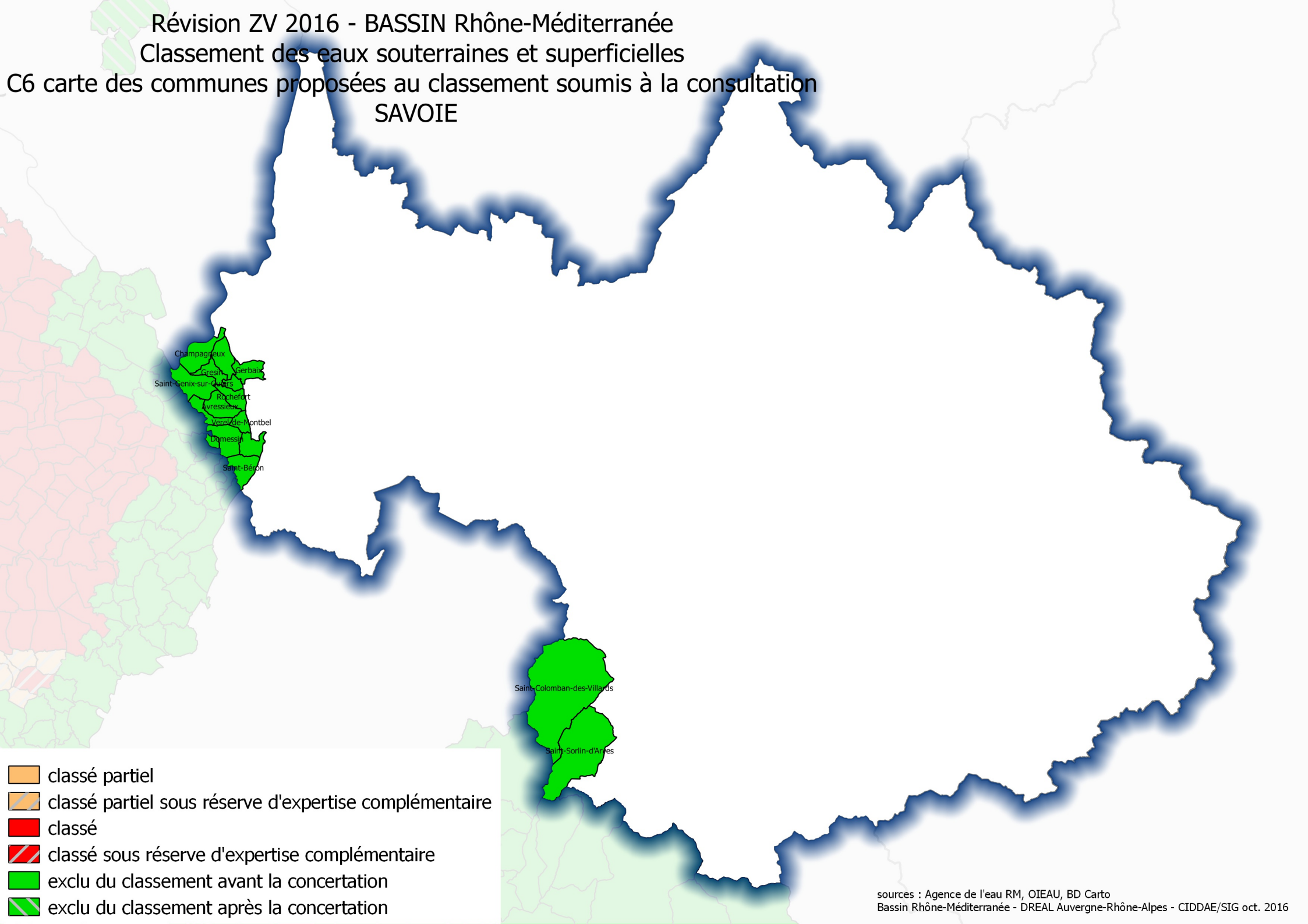








Révision ZV 2016 - BASSIN Rhône-Méditerranée

Classement des eaux souterraines et superficielles

C6 carte des communes proposées au classement soumis à la consultation

SAVOIE



-  classé partiel
-  classé partiel sous réserve d'expertise complémentaire
-  classé
-  classé sous réserve d'expertise complémentaire
-  exclu du classement avant la concertation
-  exclu du classement après la concertation